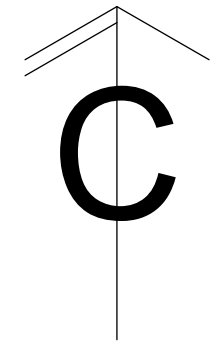




# СХЕМА ТЕРРИТОРИАЛЬНОГО ПЛАНИРОВАНИЯ ГАВРИЛОВ-ЯМСКОГО МУНИЦИПАЛЬНОГО РАЙОНА ЯРОСЛАВСКОЙ ОБЛАСТИ



## АНАЛИЗ КОМПЛЕКСНОГО РАЗВИТИЯ ТЕРРИТОРИИ СХЕМА ИНЖЕНЕРНОЙ ИНФРАСТРУКТУРЫ

### СИТУАЦИОННЫЙ ПЛАН РАЗМЕЩЕНИЯ ГАВРИЛОВ-ЯМСКОГО МУНИЦИПАЛЬНОГО РАЙОНА НА ТЕРРИТОРИИ ЯРОСЛАВСКОЙ ОБЛАСТИ

#### УСЛОВНЫЕ ОБОЗНАЧЕНИЯ

##### ТРАНСПОРТНАЯ ИНФРАСТРУКТУРА

- Дорога федерального значения (М-8)
- Дорога регионального значения (Р-76)
- Дороги местного значения
- Объездная дорога вокруг г. Гаврилов-Ям (проектируемая)
- Железные дороги ширококолейная

##### НАСЕЛЕННЫЕ ПУНКТЫ

- г. Гаврилов-Ям** Название административного центра муниципального района
- с. Великое** Название административного центра сельского поселения
- МИТИНСКОЕ** Название поселения района
- СЕЛЬСКОЕ ПОСЕЛЕНИЕ** Название поселения района

##### Названия населенных пунктов

- г. Гаврилов-Ям** Более 15 000
- с. Великое** 1000 - 15000
- д. Полна** 201 - 500
- с. Ушаеры** 50 - 200
- д. Тарасово** Менее 50
- д. Шилово** Нет жителей
- д. Митино** Урочища

##### ГРАНИЦЫ

- Граница муниципального района
- Граница поселения
- Существующая граница поселения
- Граница области

##### ГИДРОГРАФИЯ

- Реки
- Каналы
- Водоёмы (ВОЗ - 50 м)

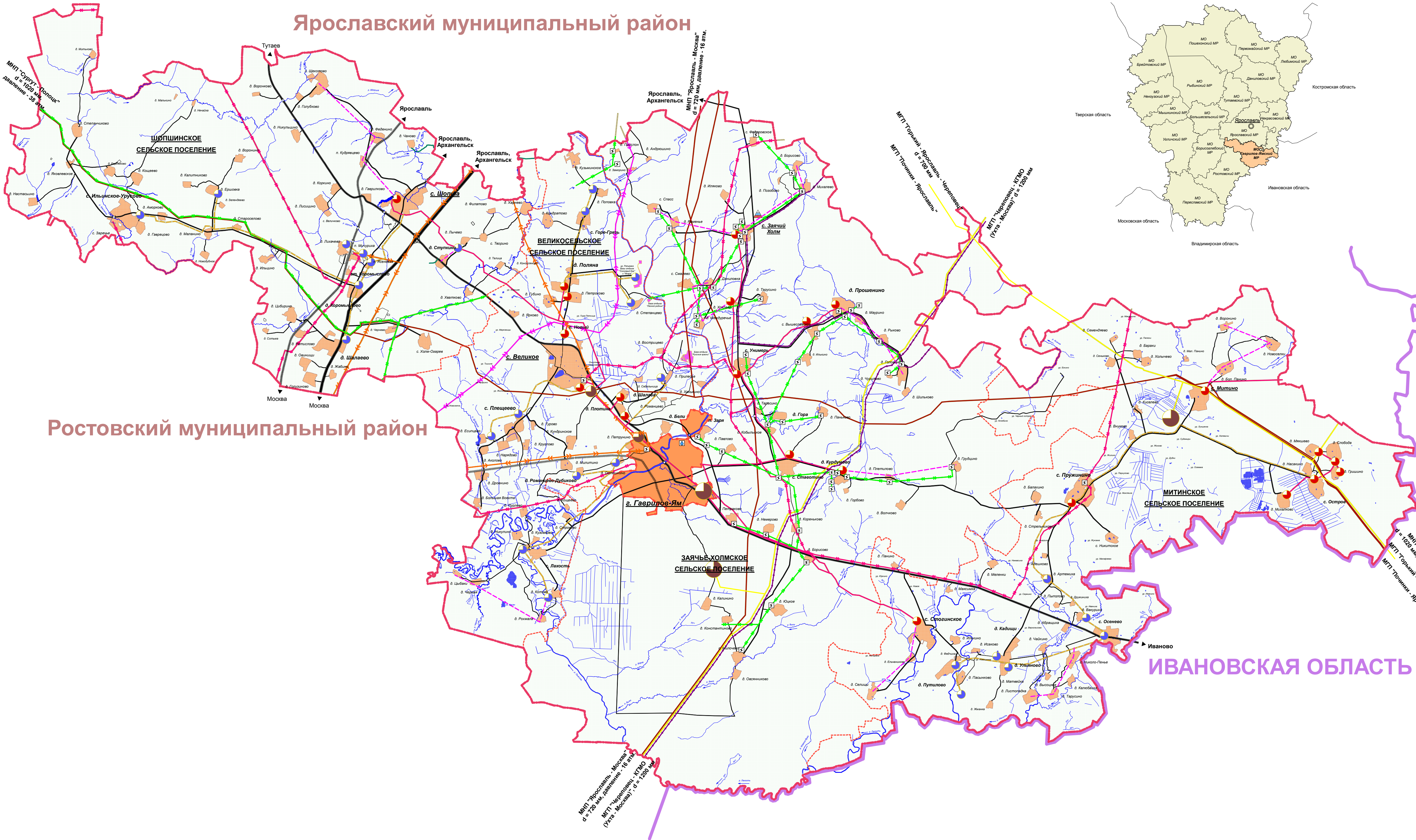
##### ИНЖЕНЕРНАЯ ИНФРАСТРУКТУРА

- Нефтепроводы**
  - Нефтепровод (охранная зона - 25 м)
- Газопроводы**
  - Магистральный газопровод (охранная зона - 25 м)
  - Межпоселковый газопровод (охранная зона - 25 м)
  - Межпоселковый газопровод планируемый - на I очередь (охранная зона - 25 м)
  - Межпоселковый газопровод планируемый - на расчетный срок (охранная зона - 25 м)
  - Газораспределительный пункт планируемый
  - Газораспределительный пункт существующий
  - Головной газорегуляторный пункт существующий
  - Газораспределительная станция существующая (охранная зона - 100 м, СЗЗ - 300 м)

##### Линии электропередач

- Линии электропередач 220 кВt (санитарный разрыв - 20 м)
- Линии электропередач 110 кВt (санитарный разрыв - 20 м)
- Линии электропередач 35 кВt (санитарный разрыв - 20 м)
- Линии электропередач 10 кВt (санитарный разрыв - 20 м)
- Электроподстанция
- Связь ОАО "Ростелеком"

- Поверхностный водозабор (СЗЗ - 500 м)



Ростовский муниципальный район

ИВАНОВСКАЯ ОБЛАСТЬ

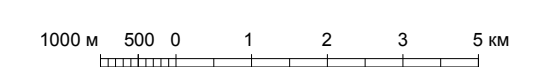


Схема территориального планирования Гаврилов-Ямского муниципального района		Схема инженерной инфраструктуры	
№ п/п	Дата	№ п/п	Дата
1	2014	1	2014
2	2015	2	2015
3	2016	3	2016
4	2017	4	2017
5	2018	5	2018
6	2019	6	2019
7	2020	7	2020
8	2021	8	2021
9	2022	9	2022
10	2023	10	2023